







Figure 3: Limites proposées de l'écoterritoire de la Forêt de Senneville
Écoterritoire de la Forêt de Senneville

Légende

-  Limite du village de Senneville
-  Délimitation du noyau
-  Écoterritoire proposé
-  Zone avec potentiel de corridor écologique (le numéro réfère à une explication dans le texte)

0 250 500 750 1 000
Mètres

Projection: NAD 83 MTM Zone 8

Analyse: V. Vermette, biol. et C. Moisan, biol.
Cartographie: C. Moisan, biol.
Révision: J.-S. Bernier, biol. T.P.
Dossier: M2012-366
Date: 18 avril 2013
Données: Biofilia
Orthophotos: Google Earth Pro 2004, 2008, 2010

595 rue Principale
Laval, Qc. H7X 1C7
1-866-689-7610
450-689-7610
www.biofilia.com

BIOFILIA
CONSULTANTS EN
ENVIRONNEMENT